

Samedi 22 mars 2025

**CO sur les pâturages:
Nouveau terrain – Nouvelle
carte CO**

**2 km au sud-ouest de
Delémont:**

- **Très bonne courabilité**
- **Pas de ronces**
- **Beaucoup de collines**
- **Beaucoup de dépressions**
- **Quelques haies**



ANNONCE COURSE D'ORIENTATION Etat 13.01.25

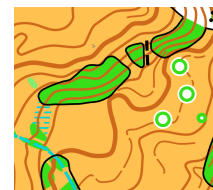
Course avec poinçonnage électronique

Nouvelle carte!


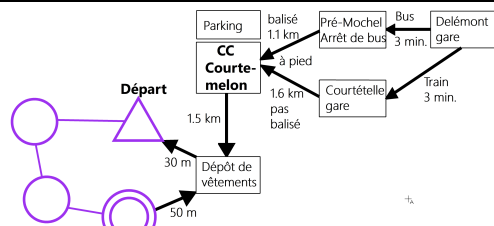


35. CO Laufental* / CO Basler Einzel*

Pâturage du Bois de Chaux, 2 km au sud-ouest de Delémont
«CO sur les pâturages», CO régionale* – Moyenne distance



Samedi 22 mars 2025, Courtemelon JU

Organisateurs	OLG Laufental-Thierstein (ol-laufental-thierstein.ch) / OLG Basel (olg-basel.ch)
Direction de course / Renseignements	Franz Karrer + Cäsar Scherrer E-Mail: 1Scherrer@gmx.net
Traceur / Contrôleur	Franz Karrer / Christian Hohl
Centre de course (CC)	Fondation Rurale Interjurassienne, Courtemelon , Courtemelon 5, 2852 Courtételle. Inscriptions tardives possibles selon disponibilité des cartes; vestiaires, douches/toilettes disponibles. Le CC est ouvert à partir de 9.30 h.
Carte de course	Le Bois de Chaux, 1:4'000, équidistance 2 m, état novembre 2024, cartographie F. Karrer/C. Scherrer / impression de cartes: qualité iDruck Liestal
Terrain	„CO sur les pâturages“, terrain constitué à env. 80% de pâturages avec des dépressions, des collines et peu de chemins, techniquement intéressant , bonne courabilité
Catégories/Distances → Voir au verso	Catégories selon RC (règlements de courses nationales), course individuelle – Parcours pour débutants et familles: en groupe ou individuel: Ouvert court (OK), Ouvert moyen (OM), Ouvert long (OL).
Inscriptions	Inscription jusqu'au 19 mars 2025, 23.59 h , via le portail ol-events.ch Inscriptions possibles pour les catégories RC et Ouvertes à partir du 1er février 2025. Pour les coureurs domiciliés dans le Jura: Inscription possible par e-mail jusqu'au 19 mars 2025 à: 1Scherrer@gmx en indiquant: prénom/nom, année de naissance, domicile, catégorie, év. nombre de cartes suppl.; Paiement de la finance d'inscription sur place avec Twint ou comptant. Veuillez si possible privilégier les inscriptions sur ol-events.ch -> Un mode d'emploi en français est disponible.
Inscriptions tardives sur place	Possibles le jour de la course de 09.30 h à 11.30 h. Cartes disponibles pour les catégories RC et Ouvertes jusqu'à épuisement du stock
Données des parcours	Données des parcours définitives à partir du 1er février 2025 sur ol-events.ch
Finance d'inscription	2004 et plus âgé(e)s: CHF 18.00; 2005 à 2008: CHF 14.00. 2009 et plus jeunes: CHF 10.00. Contribution financière à la fédération suisse incluse. Catégories Ouvertes : Même finance d'inscription pour un groupe qu'en individuel. Une carte est incluse. Carte supplémentaire CHF 4.00. Location de puce Sportident au CC: gratuit.
Heure de départ / Trajet jusqu'au départ / Dépôt de vêtements	Libre choix de l'heure de départ entre 10.30 – 12.30 h / Trajet jusqu'au départ : 1.5 km / 90 m de dénivelé, env. 25 min. / Dépôt de vêtements au départ / Trajet de l'arrivée au CC : 1.5 km
Restauration	Petite buvette sympa au CC. Offre détaillée dans les directives.
Directives	Voir ol-events.ch à partir du 15 février 2025
Accès en transports publics	Train Delémont-Courtételle : départ à 09:21, 09:51, 10:21, 10:51 Bus Courtételle-Courtemelon (2 min) : départ à 09:36, 10:06, 10:36, 11:06 Le trajet de 300 m de l'arrêt de bus au CC est balisé.
Places de parking	A côté du CC
Assurance	Est l'affaire des participant(e)s. Les organisateurs déclinent toute responsabilité dans les limites autorisées par la loi.
Invitation cordiale	 


35. CO Laufental* / CO Basler Einzel* - Courtemelon, samedi 22 mars 2025

1 = Données provisoires

Etat 01.01.25

Catégories	Âge	Distances ¹	Dénivellé	Postes	Difficulté
HOMMES					
HAL	Âge libre	5.0 km	195 m	33	Difficile
H10	2015 et + jeunes	2.0 km	70 m	13	Facile
H12	né 2012 – 2013	2.3 km	70 m	18	Facile
H14	né 2010 – 2011	3.0 km	85 m	23	Facile
H16	né 2008 – 2009	4.0 km	145 m	29	Difficile
H18	né 2006 – 2007	4.2 km	165 m	28	Difficile
HAM	Âge libre	4.0 km	145 m	29	Difficile
HAK	Âge libre	3.0 km	95 m	22	Difficile
HB	Âge libre	3.0 km	85 m	23	Facile
H35	né 1986 – 1990	4.2 km	165 m	28	Difficile
H40	né 1981 – 1985	4.2 km	165 m	28	Difficile
H45	né 1976 – 1980	4.2 km	165 m	28	Difficile
H50	né 1971 – 1975	4.0 km	145 m	29	Difficile
H55	né 1966 – 1970	4.0 km	145 m	29	Difficile
H60	né 1961 – 1965	3.2 km	105 m	23	Difficile
H65	né 1956 – 1960	3.2 km	105 m	23	Difficile
H70	né 1951 – 1955	3.0 km	95 m	22	Difficile
H75	né 1946 – 1950	3.0 km	95 m	22	Difficile
H80	né 1941 – 1945	2.4 km	85 m	19	Difficile
H85	1940 et + âgés	2.4 km	85 m	19	Difficile

 Parcours pour les familles – participation individuel ou **en groupe**:

Ouvert OL	Ouvert Long	4.0 km	145 m	29	Difficile
Ouvert OM	Ouvert Moyen	3.0 km	85 m	23	Moyen
Ouvert OK*	Ouvert Court	2.0 km	70 m	13	Très facile

* = Débutants

DAMES					
DAL	Âge libre	4.2 km	165 m	28	Difficile
D10	2015 et + jeunes	2.0 km	70 m	13	Facile
D12	née 2012 – 2013	2.3 km	70 m	18	Facile
D14	née 2010 – 2011	2.9 km	70 m	21	Facile
D16	née 2008 – 2009	3.2 km	105 m	23	Difficile
D18	née 2006 – 2007	3.5 km	125 m	25	Difficile
DAM	Âge libre	3.2 km	105 m	23	Difficile
DAK	Âge libre	2.4 km	85 m	19	Difficile
DB	Âge libre	2.9 km	70 m	21	Facile
D35	née 1986 – 1990	3.5 km	125 m	25	Difficile
D40	née 1981 – 1985	3.5 km	125 m	25	Difficile
D45	née 1976 – 1980	3.5 km	125 m	25	Difficile
D50	née 1971 – 1975	3.2 km	105 m	23	Difficile
D55	née 1966 – 1970	3.2 km	105 m	23	Difficile
D60	née 1961 – 1965	3.0 km	95 m	22	Difficile
D65	née 1956 – 1960	3.0 km	95 m	22	Difficile
D70	née 1951 – 1955	2.4 km	85 m	19	Difficile
D75	née 1946 – 1950	2.4 km	85 m	19	Difficile
D80	1945 et + âgés	2.4 km	85 m	19	Difficile